Einwohnergemeinde Signau

Potenzialstudie Siedlungsentwicklung nach innen

Anhang 2: Plan Nutzungspotenziale

Bern, 15. August 2023
2214_Signau OPR_SEin – mt/bb

Planformat: 1260 x 594 mm

BHP RAUMPLAN
Siedlung • Landschaft • Umwelt

BHP Raumplan AG · Friedenweg 10 · Postfach 575 · 3000 Bern 14
T 031 380 60 60 · F 031 380 60 69 · info@bhp-raumplan.ch · www.raumplan.ch

Legende

- Teilgebiet

Strategien zur Siedlungsentwicklung nach innen

- A Bauen im Bestand
- B Erneuern
- C Verdichten
- D Umstrukturieren
- E Rückzonung

Hinweise

- Gemeindegrenzen
- Parzelle
- Gewässer
- Wald
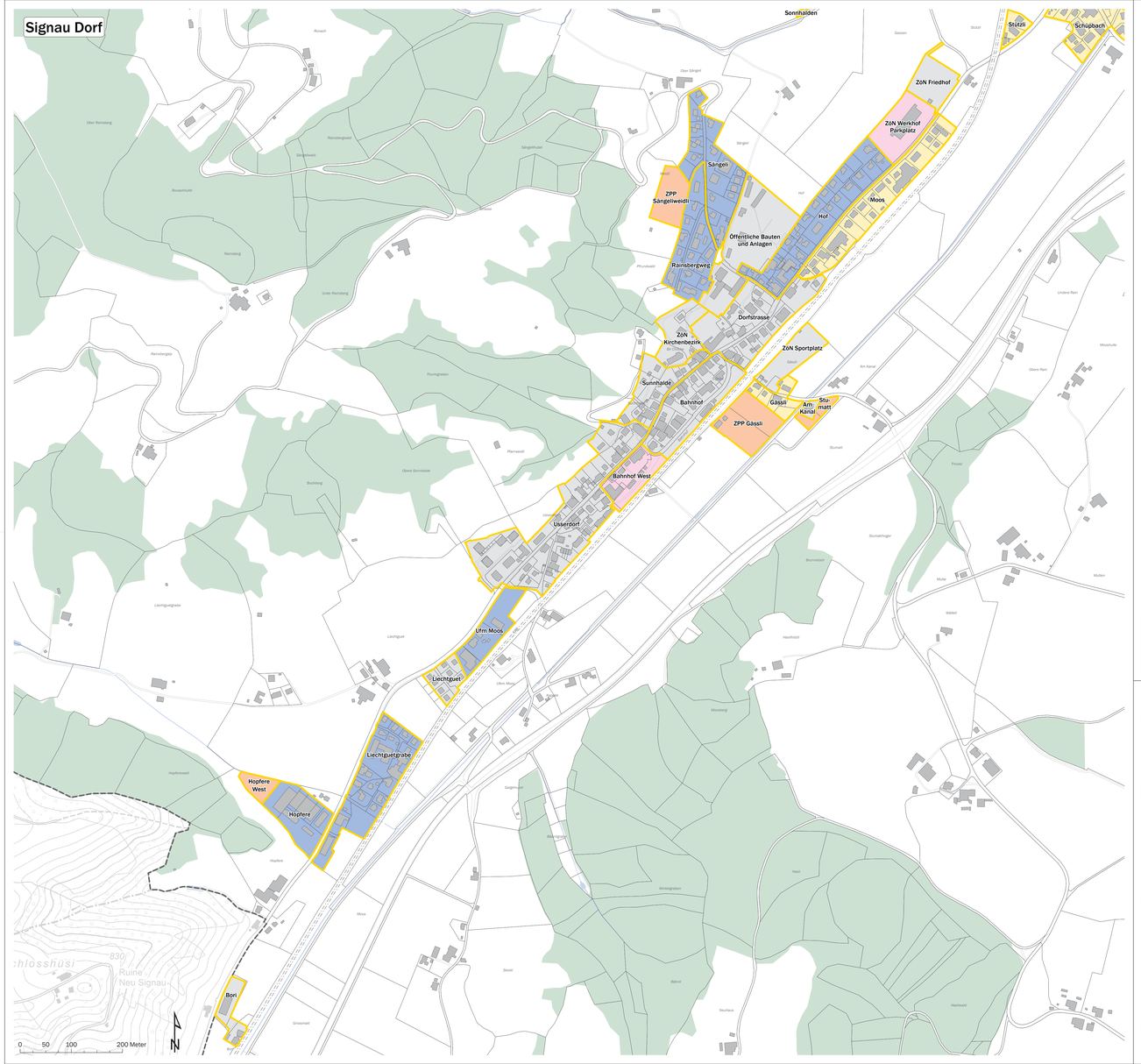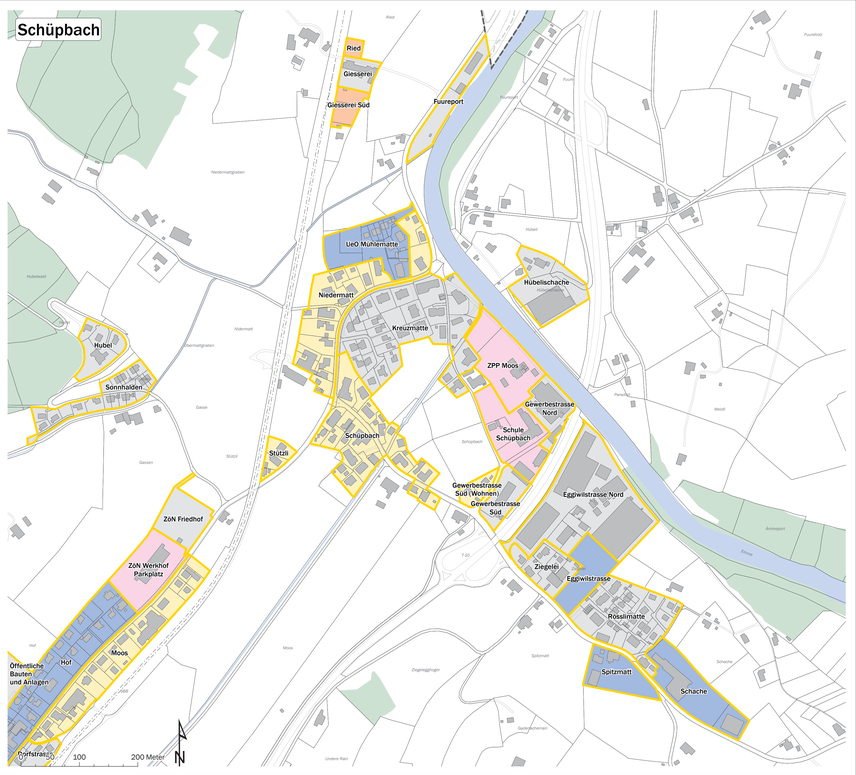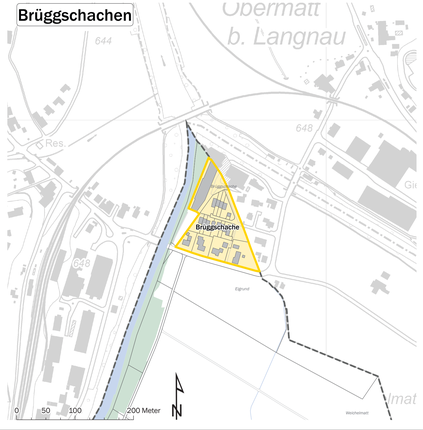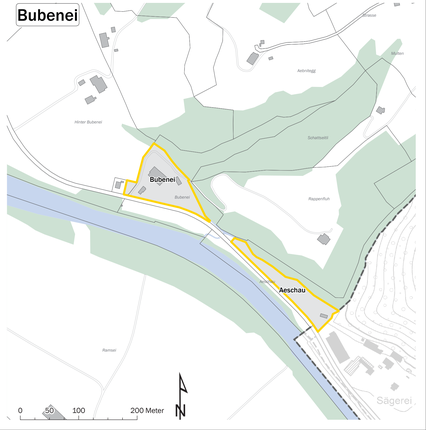
Quellenvermerke:
- Amtliche Vermessung der Gemeinde Signau, Stand 01.03.2023
- Übersichtsplan UP5 © AGI Kanton Bern, Stand 2022
- Übersichtszonenplan LDP 5 1:25'000 © AGI, Stand 2023